

Sindaco  
Massimiliano Pescini  
Assessore Urbanistica ed Edilizia  
Donatella Viviani


Gruppo di Lavoro:

Progettazione  
Architetto Silvia Viviani

Collaboratori  
Arch. Annalisa Pirrello  
Arch. Luca Ninno  
Ing. Andrea Urbani

Servizio Urbanistica ed Edilizia  
Arch. Barbara Ronchi  
Arch. Sonia Ciapetti  
Arch. Costanza Cacciatori  
Arch. Sandra Anichini

Aspetti Geologici, Idraulici e Idrogeologici  
Dott. Geol. Simone Faschi  
(Idrogeo Service Srl)  
Dott. Geol. Alessandro Murratu  
(Idrogeo Service Srl)  
Dott. Geol. Alessio Calvetti  
(Idrogeo Service Srl)  
Dott. Geol. Lilla Taddel  
(Idrogeo Service Srl)  
Ing. Giacomo Gazzini  
(Hydrogeo Ingegneria per  
l'ambiente e il territorio)



### Variante al Piano Strutturale

L.R. n.65 del 10 Novembre 2014

### INDAGINI GEOLOGICHE

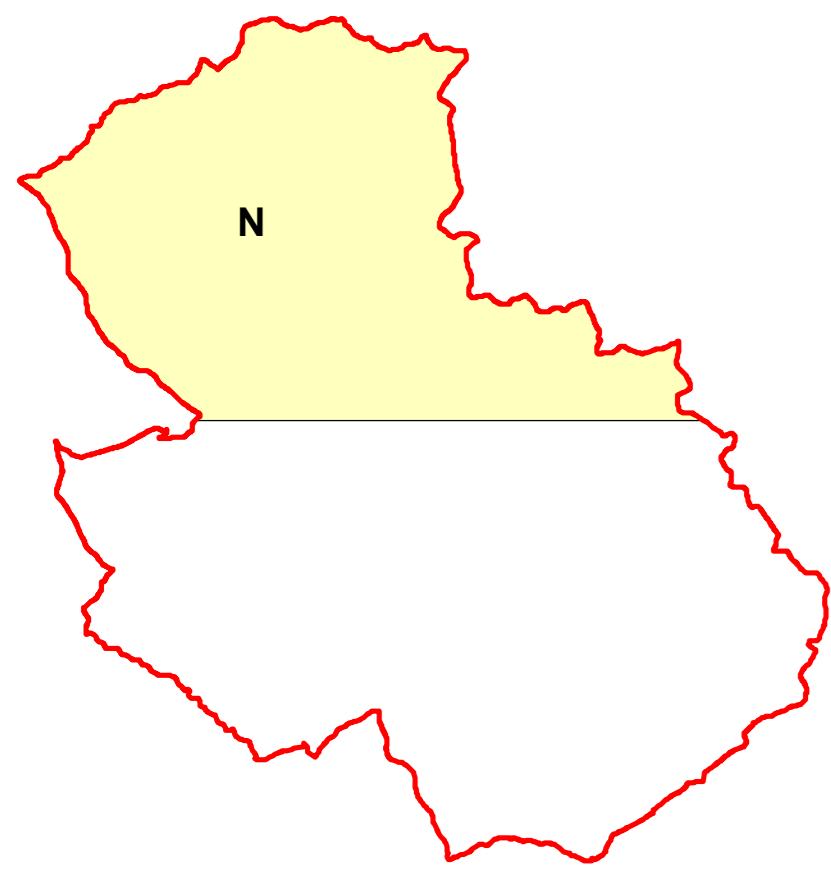
ai sensi del D.P.G.R. 53/R del 25/10/2011

Settembre 2016


Tav.G.13N - Carta delle Aree interessate dal  
Censimento delle Bonifiche Ambientali

scala 1:10.000

QUADRO D'UNIONE



#### Legenda

 Siti interessati da procedimenti di bonifica  
(Fonte: Piano Provinciale per la Gestione dei Rischi - Terzo Stralcio "Bonifica delle aree inquinate")

 Limite Comunale  
(Fonte: ISTAT - censimento 1° Gennaio 2011)

